


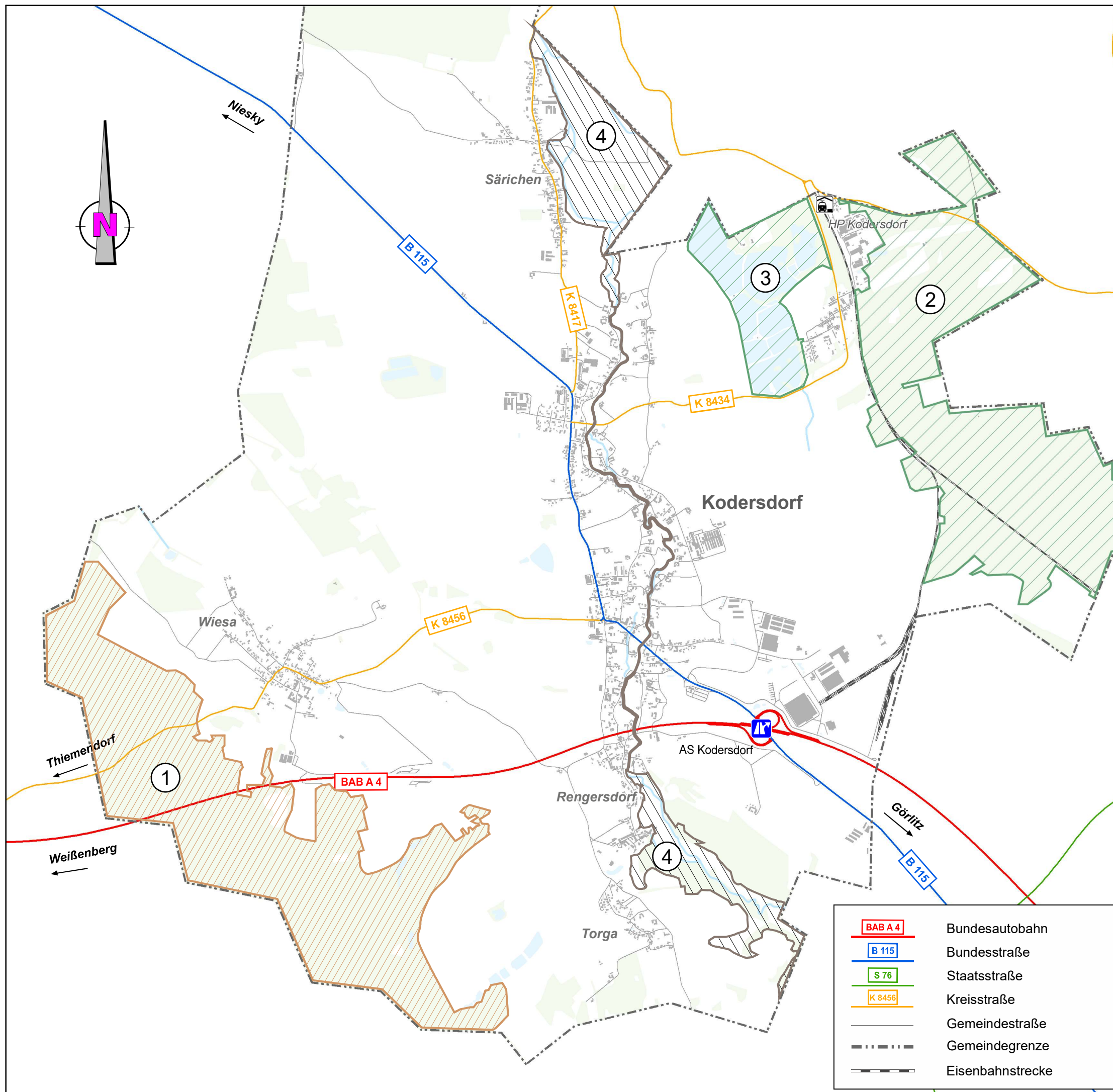




Ruhige Gebiete

-  Landschaftsraum mit besonders ruhigen Gebieten
- ① LSG „Königshainer Berge“
-  Ruhige Landschaftsräume
- ② Waldgebiet zw. Kodersdorf Bhf. und Klein-Krauscha
- ③ Teichgebiet Kodersdorfer Bahnhof
-  Ruhige Achsen mit Erholungs- und ggf. Verbindungsfunktion
- ④ Grünzug/ Wegestrukturen entlang des Weißen Schöps



Karteninhalte
 Lärmkartierung: Landesamt für Umwelt, Landwirtschaft und Geologie Sachsen (LfULG)
 Kartengrundlage: Eigene Darstellung auf Basis GIS-Daten Openstreetmap.org








	Bundesautobahn
	Bundesstraße
	Staatsstraße
	Kreisstraße
	Gemeindestraße
	Gemeindegrenze
	Eisenbahnstrecke

Abbildung 5

